


Smart Construction Simulation 2026.6.9(予定)リリース版について



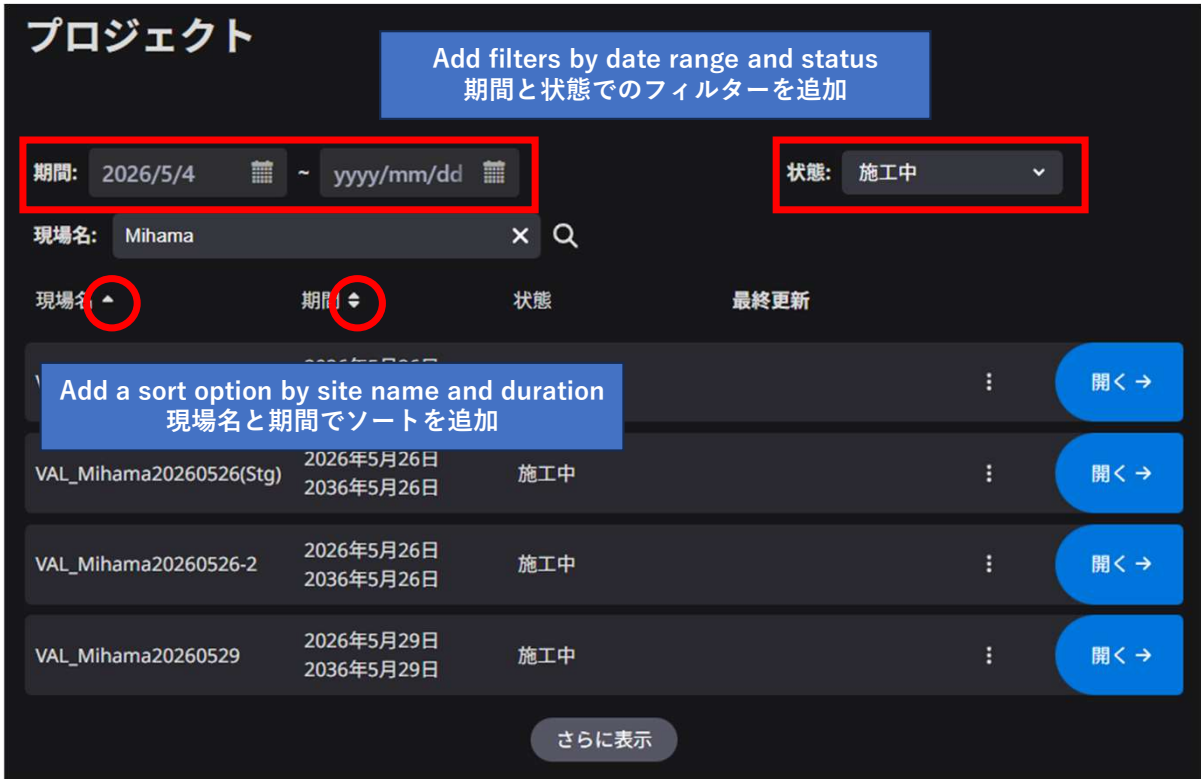
- Smart Construction Simulationのアップデートについて、以下の日程・内容にてリリースを致します。
- システムメンテナンスの為、下記日程は該当するサービスのお取扱いができなくなります。（※リリース日程・時間帯・内容については、状況に応じ変更する場合がございます。予めご了承ください。）

日程：日本時間 6月9日(火) 19:00～24:00

NO.	対象機能	概要	詳細
1	Simulation (機能改善)	プロジェクト一覧のソート・フィルター機能を追加	プロジェクト一覧にソートおよびフィルター機能を追加しました。 ・ソート条件：現場名、期間 ・フィルター条件：現場名、期間、状態
2	Simulation (機能改善)	施工エリアの設定画面でのメニュー文言の改善	施工エリアの設定画面で以下のメニュー名を変更しました。 ・ワークエリア名の変更メニューを「名称を変更」へ変更 ・分割実行後に元のメニューへ戻る操作を「閉じる」ボタンへ変更
3	Simulation (不具合改修)	土配設定時にマップ上から盛土エリアを先に選択できてしまう問題を改修	土配設定時にエリア未選択状態でマップ上から盛土エリアを先に選択できてしまう問題を修正しました。エリアリスト同様に、マップ上からも盛土エリアを先に選択できなくなります。

NO.	対象機能	概要	詳細
4	Simulation (不具合改修)	残地土量を使用した土配タスク選択時、「対象エリア」メニューが非活性となる問題を改修	残地土量を使用した土配タスクで、対象エリアのみを抽出したLandXMLを出力するメニューが使用できない問題を修正しました。これにより、残地土量と組み合わせられているエリアのみを抽出して出力できるようになります。
5	Simulation (不具合改修)	土配計画の設定画面でのみLandXML出力時に表示中の地形データが反映されない問題を修正	土配計画の設定画面で、対象エリアのLandXML出力に表示中の地形データが反映されない問題を修正しました。工程表画面と同様に、表示中の地形データの状態で出力されるようになります。
6	Simulation (不具合改修)	工程表画面で建機Simulationの計算済みプランが表示できない問題を改修	工程表画面で建機Simulationの計算済みプランがタイムアウトにより表示できない問題を修正しました。リスト表示に時間を要していた計算済みプランも、タイムアウトせず表示できるようになります。

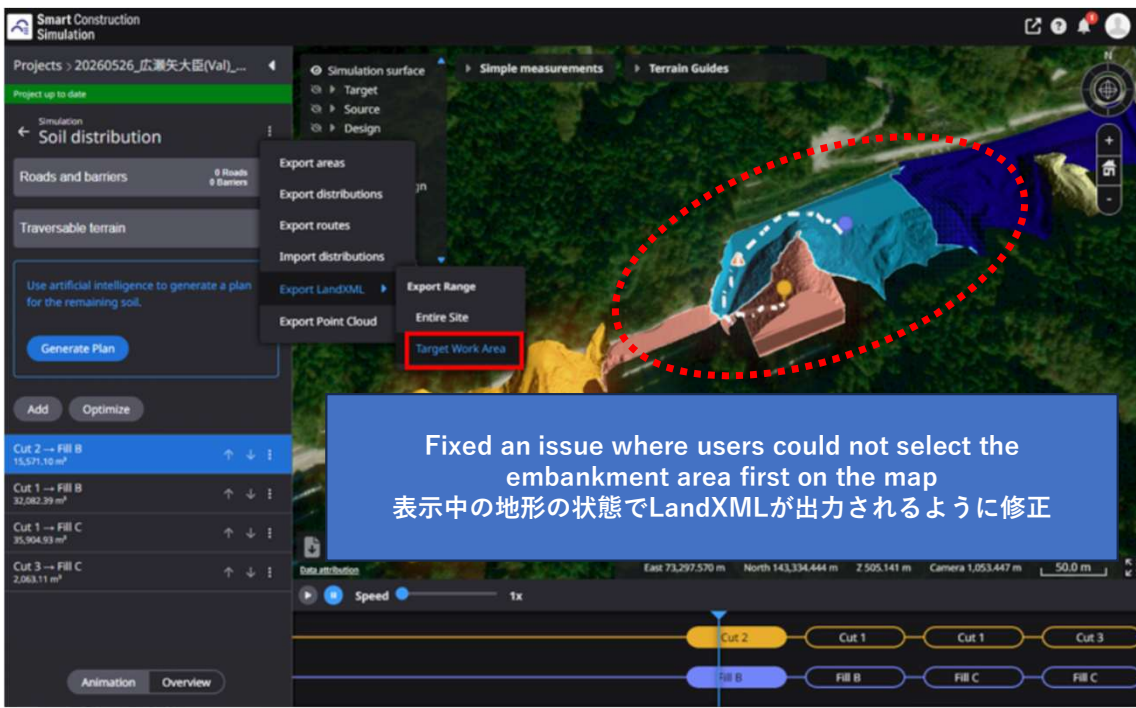


NO.	対象機能	概要
1	Simulation (機能改善)	<ul style="list-style-type: none"> 概要：プロジェクト一覧のソート・フィルター機能を追加 詳細：プロジェクト一覧にソートおよびフィルター機能を追加しました。 <ul style="list-style-type: none"> ソート条件：現場名、期間 フィルター条件：現場名、期間、状態  <p>The screenshot shows a 'プロジェクト' (Project) management interface. At the top, there's a blue callout box: 'Add filters by date range and status 期間と状態でのフィルターを追加'. Below this, there are input fields for '期間' (Date Range) with a value of '2026/5/4' and a placeholder 'yyyy/mm/dd', and a '状態' (Status) dropdown menu set to '施工中'. A search bar shows '現場名: Mihama'. Below the search bar, there are three dropdown menus: '現場名' (Site Name), '期間' (Duration), and '状態' (Status), each with a red circle around it. A second blue callout box says: 'Add a sort option by site name and duration 現場名と期間でソートを追加'. The main content area shows a list of projects with columns for project ID, dates, and status. Each row has a blue '開く' (Open) button. At the bottom, there is a 'さらに表示' (Show more) button.</p>

NO.	対象機能	概要
2	Simulation (機能改善)	<ul style="list-style-type: none"> 概要：施工エリアの設定画面でのメニュー文言の改善 詳細：施工エリアの設定画面で以下のメニュー名を変更しました。 <ul style="list-style-type: none"> ワークエリア名の変更メニューを「名称を変更」へ変更 分割実行後に元のメニューへ戻る操作を「閉じる」ボタンへ変更 <div style="display: flex; justify-content: space-around; margin-top: 20px;"> <div style="text-align: center;">  <p>Before</p> </div> <div style="text-align: center;">  <p>After</p> </div> </div> <div style="display: flex; justify-content: space-around; margin-top: 20px;"> <div style="text-align: center;">  <p>Before</p> </div> <div style="text-align: center;">  <p>After</p> </div> </div>

NO.	対象機能	概要
3	Simulation (不具合改修)	<ul style="list-style-type: none"> 概要：土配設定時にマップ上から盛土エリアを先に選択できてしまう問題を改修 詳細：土配設定時にエリア未選択状態でマップ上から盛土エリアを先に選択できてしまう問題を修正しました。エリアリスト同様に、マップ上からも盛土エリアを先に選択できなくなります。 

NO.	対象機能	概要
4	Simulation (不具合改修)	<ul style="list-style-type: none"> 概要：残地土量を使用した土配タスク選択時、「対象エリア」メニューが非活性となる問題を改修 詳細：残地土量を使用した土配タスクで、対象エリアのみを抽出したLandXMLを出力するメニューが使用できない問題を修正しました。これにより、残地土量と組み合わせられているエリアのみを抽出して出力できるようになります。 

NO.	対象機能	概要
5	Simulation (不具合改修)	<ul style="list-style-type: none"> 概要：土配計画の設定画面でのみLandXML出力時に表示中の地形データが反映されない問題を修正 詳細：土配計画の設定画面で、対象エリアのLandXML出力に表示中の地形データが反映されない問題を修正しました。工程表画面と同様に、表示中の地形データの状態で出力されるようになります。 

NO.	対象機能	概要
6	Simulation (不具合改修)	<ul style="list-style-type: none"> 概要：工程表画面で建機Simulationの計算済みプランが表示できない問題を改修 詳細：工程表画面で建機Simulationの計算済みプランがタイムアウトにより表示できない問題を修正しました。リスト表示に時間を要していた計算済みプランも、タイムアウトせず表示できるようになります。 